

Số: 76 /2019/QĐ-UBND

Bình Định, ngày 25 tháng 12 năm 2019

**QUYẾT ĐỊNH**  
**Về việc phê duyệt đặt tên đường trên địa bàn thị trấn Phú Phong,  
huyện Tây Sơn năm 2019**

**ỦY BAN NHÂN DÂN TỈNH BÌNH ĐỊNH**

*Căn cứ Luật Tổ chức chính quyền địa phương ngày 19 tháng 6 năm 2015;*

*Căn cứ Luật Ban hành văn bản quy phạm pháp luật ngày 22 tháng 6 năm 2015;*

*Căn cứ Nghị định số 91/2005/NĐ-CP ngày 11 tháng 7 năm 2005 của Chính phủ về việc ban hành Quy chế đặt tên, đổi tên đường, phố và công trình công cộng;*

*Căn cứ Thông tư số 36/2006/TT-BVHTT ngày 20 tháng 3 năm 2006 của Bộ Văn hóa - Thông tin (nay là Bộ Văn hóa, Thể thao và Du lịch) hướng dẫn thực hiện một số điều của Quy chế đặt tên, đổi tên đường, phố và công trình công cộng ban hành kèm theo Nghị định số 91/2005/NĐ-CP ngày 11 tháng 7 năm 2005 của Chính phủ;*

*Căn cứ Nghị quyết số 58/2019/NQ-HĐND ngày 13 tháng 12 năm 2019 của HĐND tỉnh khoá XII, kỳ họp thứ 11 về việc Đề án đặt tên đường trên địa bàn thị trấn Phú Phong, huyện Tây Sơn năm 2019;*


*Theo đề nghị của Giám đốc Sở Văn hóa và Thể thao và Chủ tịch UBND huyện Tây Sơn.*

**QUYẾT ĐỊNH:**

**Điều 1.** Phê duyệt đặt tên 19 tuyến đường trên địa bàn thị trấn Phú Phong, huyện Tây Sơn năm 2019, cụ thể:

1. Khu dân cư ngã ba Quốc lộ 19 - đường Nguyễn Huệ: 14 tuyến đường;
2. Khu dân cư tổ 7 khối 1: 02 tuyến đường;
3. Khu dân cư tổ 4 khối 1A: 02 tuyến đường;
4. Khu Đê bao sông Kôn khối Thuận Nghĩa: 01 tuyến đường.

(có Danh sách tên đường kèm theo).




**Điều 2.** Giao Chủ tịch huyện Tây Sơn phối hợp với Sở Văn hóa và Thể thao và các ngành liên quan tổ chức thực hiện theo quy định.


**Điều 3.** Quyết định này có hiệu lực kể từ ngày 03 tháng 01 năm 2020.

Chánh Văn phòng UBND tỉnh, Giám đốc Sở Văn hóa và Thể thao, Chủ tịch UBND huyện Tây Sơn và Thủ trưởng các cơ quan liên quan chịu trách nhiệm thi hành Quyết định này./.

**Nơi nhận:**

- Như Điều 3;
- Bộ Văn hoá, Thể thao và Du lịch;
- Bộ Tư pháp (Cục KTVBQPPL);
- Thường trực Tỉnh uỷ;
- Thường trực HĐND tỉnh;
- CT, các PCT UBND tỉnh;
- Ban Tuyên giáo Tỉnh uỷ;
- Ban VH-XH HĐND tỉnh;
- Sở Tư pháp, Sở Xây dựng;
- Sở Tài nguyên và Môi trường;
- Lãnh đạo VP UBND tỉnh; 
- Lưu: VT, K5.

**TM.ỦY BAN NHÂN DÂN**  
**KT.CHỦ TỊCH**  
**PHÓ CHỦ TỊCH**



  
**Nguyễn Tuấn Thanh**

**DANH SÁCH**

**Tên đường trên địa bàn thị trấn Phú Phong,  
huyện Tây Sơn năm 2019**

(Ban hành kèm theo Quyết định số: 76 /2019/QĐ-UBND  
ngày 25 tháng 12 năm 2019 của UBND tỉnh)

STT	Tuyến đường quy hoạch	Lý trình	Lộ giới (m)	Chiều dài (m)	Tên đường
<b>I. Các tuyến đường đặt theo tên đường có sẵn: 04 tuyến đường</b>					
1	Đường ĐG1 (đường gom 1)	Từ ngã 4 QL 19 - đường Nguyễn Huệ đến nhà hàng Thanh Thanh	18	414	<b>Hùng Vương</b>
2	Đường ĐN2 (đường ngang 2)	Từ ngã 4 đường Phan Đình Phùng - đường Nguyễn Huệ đến điểm cuối ranh giới quy hoạch 20 ha	30	619	<b>Phan Đình Phùng</b> (1847-1895) Đức Thọ, Hà Tĩnh
3	Đường ĐN6 (đường ngang 6)	Điểm cuối đường Đô Đốc Bảo đến điểm đầu đường Đô Đốc Tuyết	16	209	<b>Đô Đốc Bảo</b> (Thế kỷ XVIII)
4	Đường Đê bao sông Kôn	Từ điểm cuối đường Nguyễn Nhạc đến điểm cuối Đê bao	4,5	1000	<b>Nguyễn Nhạc</b> (1743-1793) Tây Sơn, Bình Định
<b>II. Các tuyến đường đặt tên mới: 15 tuyến đường</b>					
1	Đường ĐN1 (đường ngang 1)	Từ đường Nguyễn Huệ đến đường ĐD5 (đường dọc 5)	14	473	<b>Đô Đốc Mưu</b> (Thế kỷ XVIII) Phù Cát, Bình Định
2	Đường ĐN3 (đường ngang 3)	Từ nút giao thông đường ĐD1 đến giáp đường ĐD5	14	323	<b>Đặng Xuân Phong</b> (Thế kỷ XVIII) Tây Sơn, Bình Định
3	Đường ĐN4 (đường ngang 4)	Từ nút giao thông đường ĐD2 đến giáp đường ĐD3	14	134	<b>Võ Xuân Hoài</b> (Thế kỷ XVIII) Tây Sơn, Bình Định
4	Đường ĐN4 (đường ngang 4)	Từ nút giao thông đường ĐD4 đến giáp đường ĐD5	14	89	<b>Vũ Đình Huân</b> (Thế kỷ XVIII) Quy Nhơn, Bình Định

5	Đường ĐN5 (đường ngang 5)	Từ đường Nguyễn Huệ (phía Nam Bệnh viện) đến ranh giới quy hoạch 20 ha	14	441	<b>Đô Đốc Lân</b> (Thế kỷ XVIII)
6	Đường ĐN7 (đường ngang 7)	Từ nút giao thông đường ĐD2 đến ranh giới quy hoạch 20 ha	12	195	<b>Đào Duy Từ</b> (1572-1634) Tĩnh Gia, Thanh Hóa
7	Đường ĐD1 (đường dọc 1)	Từ nút giao thông đường ĐN3 đến giáp đường ĐN5	12	170	<b>Võ Đình Tú</b> (Thế kỷ XVIII) Tây Sơn, Bình Định
8	Đường ĐD2 (đường dọc 2)	Từ nút giao thông đường ĐG1 đến giáp đường Trần Hưng Đạo	16	721	<b>Thuận Ninh</b> (Chiến thắng Thuận Ninh) Bình Tân, Tây Sơn, Bình Định
9	Đường ĐD3 (đường dọc 3)	Từ nút giao thông đường ĐG1 đến giáp đường Trần Hưng Đạo	20	720	<b>Bình Khê</b> (Huyện đường Bình Khê) Tây Sơn, Bình Định
10	Đường ĐD4 (đường dọc 4)	Từ nút giao thông đường ĐD3 đến ranh giới quy hoạch 20 ha	14	222	<b>Trương Văn Đa</b> (Thế kỷ XVIII)
11	Đường ĐD5 (đường dọc 5)	Từ đường Hùng Vương đến đường ĐN4	14	359	<b>Huỳnh Thị Cúc</b> (Thế kỷ XVIII)
12	Đường KDC tổ 7 khối 1	Từ đường Nguyễn Huệ đến giáp đường Trương Văn Hiến	12	400	<b>Đinh Văn Nhung</b> (Thế kỷ XVIII)
13	Đường KDC tổ 7 khối 1	Từ nút giao thông đường thứ tự số 12 đến giáp đường Ngọc Hân	12	200	<b>Lê Văn Thủ</b> (Thế kỷ XVIII) Tam Kỳ, Quảng Nam
14	Đường KDC tổ 4 khối 1A	Từ đường Trần Văn Kỳ đến nhà bà Bích	10	310	<b>Lê Văn Hưng</b> (Thế kỷ XVIII) Tây Sơn, Bình Định
15	Đường KDC tổ 4 khối 1A	Từ đường Trần Văn Kỳ đến nhà ông Lợi	10	315	<b>Lê Văn Trung</b> Phù Mỹ, Bình Định

**Tổng cộng: 19 tuyến đường./.**