

**QUYẾT ĐỊNH**

**Phê duyệt trữ lượng khoáng sản trong “Báo cáo kết quả thăm dò khoáng sản đất làm vật liệu san lấp tại núi Một, thôn Phú Trung, xã Cát Thành và thôn Phú Đông, thị trấn Cát Khánh, huyện Phù Cát” của Công ty TNHH Tư vấn xây dựng Cát Thành**

**ỦY BAN NHÂN DÂN TỈNH**

*Căn cứ Luật Tổ chức chính quyền địa phương ngày 19 tháng 6 năm 2015; Luật sửa đổi, bổ sung một số điều của Luật Tổ chức Chính phủ và Luật Tổ chức chính quyền địa phương ngày 22 tháng 11 năm 2019;*

*Căn cứ Luật Khoáng sản ngày 17 tháng 11 năm 2010;*

*Căn cứ Nghị định số 158/2016/NĐ-CP ngày 29 tháng 11 năm 2016 của Chính phủ quy định chi tiết thi hành một số điều của Luật Khoáng sản;*

*Căn cứ Thông tư số 45/2016/TT-BTNMT ngày 26 tháng 12 năm 2016 của Bộ Tài nguyên và Môi trường quy định về đề án thăm dò khoáng sản, đóng cửa mỏ khoáng sản và mẫu báo cáo kết quả hoạt động khoáng sản; mẫu văn bản trong hồ sơ cấp phép hoạt động khoáng sản, hồ sơ phê duyệt trữ lượng khoáng sản; trình tự, thủ tục đóng cửa mỏ khoáng sản; Thông tư số 51/2017/TT-BTNMT ngày 30 tháng 11 năm 2017 của Bộ Tài nguyên và Môi trường bổ sung một số điều của Thông tư số 45/2016/TT-BTNMT ngày 26 tháng 12 năm 2016 của Bộ Tài nguyên và Môi trường; Thông tư số 60/2017/TT-BTNMT ngày 08 tháng 12 năm 2017 của Bộ Tài nguyên và Môi trường ban hành Quy định về phân cấp trữ lượng và tài nguyên khoáng sản rắn;*

*Theo Văn bản số 3478/UBND-KT ngày 31 tháng 5 năm 2023 của UBND tỉnh về chủ trương sử dụng phần trữ lượng còn lại của mỏ đất núi Một, thôn Phú Trung, xã Cát Thành và thôn Phú Đông xã Cát Khánh, huyện Phù Cát để thực hiện Dự án khu dân cư Đồng Đá;*

*Căn cứ Giấy phép thăm dò khoáng sản số 111/GP-UBND ngày 22 tháng 7 năm 2024 của UBND tỉnh cấp cho Công ty TNHH Tư vấn xây dựng Cát Thành;*

*Theo kết quả cuộc họp Hội đồng thẩm định Báo cáo kết quả thăm dò khoáng sản của tỉnh ngày 20 tháng 11 năm 2024 và đề nghị của Sở Tài nguyên và Môi trường tại Tờ trình số 78/TTr-STNMT ngày 21 tháng 01 năm 2025.*

**QUYẾT ĐỊNH:**

**Điều 1.** Thông qua báo cáo và phê duyệt trữ lượng khoáng sản trong “Báo cáo kết quả thăm dò khoáng sản đất làm vật liệu san lấp tại núi Một, thôn Phú Trung, xã Cát Thành và thôn Phú Đông, thị trấn Cát Khánh, huyện Phù Cát, tỉnh Bình Định” do Công ty TNHH Tư vấn xây dựng Cát Thành thực hiện với các nội dung chính như sau:

1. Diện tích khu vực thăm dò và phê duyệt trữ lượng là 4,82ha, gồm 02 khu vực có tọa độ được xác định tại Phụ lục số 01 và Bình đồ phân khối trữ lượng kèm theo Quyết định này.

2. Trữ lượng địa chất đất làm vật liệu san lấp khu mỏ theo cấp 122: 335.852m<sup>3</sup>.

3. Hệ số nở ròi: 1,319.

4. Mức sâu các khối trữ lượng phê duyệt: Cost thăm dò thấp nhất tại Khu vực I: +10m, Khu vực II: +5,0m và tài nguyên khoáng sản đất làm vật liệu san lấp của từng khối, cấp như Phụ lục 2 và Bình đồ phân khối trữ lượng kèm theo.

5. Trữ lượng khoáng sản được phép đưa vào thiết kế khai thác: Trữ lượng địa chất đất làm vật liệu san lấp khu mỏ cấp 122 là 335.852m<sup>3</sup>.

**Điều 2.** Các tài liệu của báo cáo kết quả thăm dò được sử dụng để lập dự án đầu tư khai thác mỏ và giao nộp lưu trữ địa chất.

**Điều 3.** Quyết định này có hiệu lực kể từ ngày ký.

Chánh Văn phòng UBND tỉnh, Giám đốc các Sở: Tài nguyên và Môi trường, Tài chính, Kế hoạch và Đầu tư, Xây dựng, Nông nghiệp và Phát triển nông thôn, Công Thương; Cục trưởng Cục Thuế tỉnh; Chủ tịch UBND huyện Phù Cát, Chủ tịch UBND xã Cát Thành, Chủ tịch UBND thị trấn Cát Khánh; Thủ trưởng các đơn vị liên quan và Giám đốc Công ty TNHH Tư vấn xây dựng Cát Thành chịu trách nhiệm thi hành Quyết định này./.

**Nơi nhận:**

- Như Điều 3;
- CT, PCT TT: N. T. Thanh;
- Cục KS Việt Nam;
- Chi cục KS miền Trung;
- Lưu: VT, K<sub>4</sub>.

**TM. ỦY BAN NHÂN DÂN**  
**KT.CHỦ TỊCH**  
**PHÓ CHỦ TỊCH**

**Nguyễn Tuấn Thanh**

**ỦY BAN NHÂN DÂN  
TỈNH BÌNH ĐỊNH**

Phụ lục 01

**Tọa độ khu vực thăm dò và phê duyệt trữ lượng khoáng sản đất làm vật liệu san lấp tại núi Một thuộc thôn Phú Trung, xã Cát Thành và thôn Phú Đông, thị trấn Cát Khánh, huyện Phù Cát, tỉnh Bình Định**

(Kèm theo Quyết định số /QĐ-UBND ngày / /2025 của UBND tỉnh)

Tên điểm	Hệ tọa độ VN2000 múi chiếu 3 <sup>0</sup> , KTT 108 <sup>0</sup> 15'	
	X(m)	Y (m)
<b>A</b>	<b>Khu I: 3,52 ha</b>	
1	1.557.974	599.473
2	1.558.031	599.487
3	1.558.118	599.602
4	1.558.027	599.742
5	1.557.978	599.712
6	1.557.886	599.603
<b>B</b>	<b>Khu II: 1,3 ha</b>	
7	1.558.436	599.946
8	1.558.427	600.048
9	1.558.369	600.073
10	1.558.248	599.999
<b>Tổng diện tích 4,82 ha</b>		

**ỦY BAN NHÂN DÂN  
TỈNH BÌNH ĐỊNH**

Phụ lục 02

**Thống kê trữ lượng khoáng sản đất làm vật liệu san lấp tại núi Một  
thuộc thôn Phú Trung, xã Cát Thành và thôn Phú Đông, thị trấn Cát  
Khánh, huyện Phù Cát, tỉnh Bình Định**

(Kèm theo Quyết định số /QĐ-UBND ngày / /2025  
của UBND tỉnh)

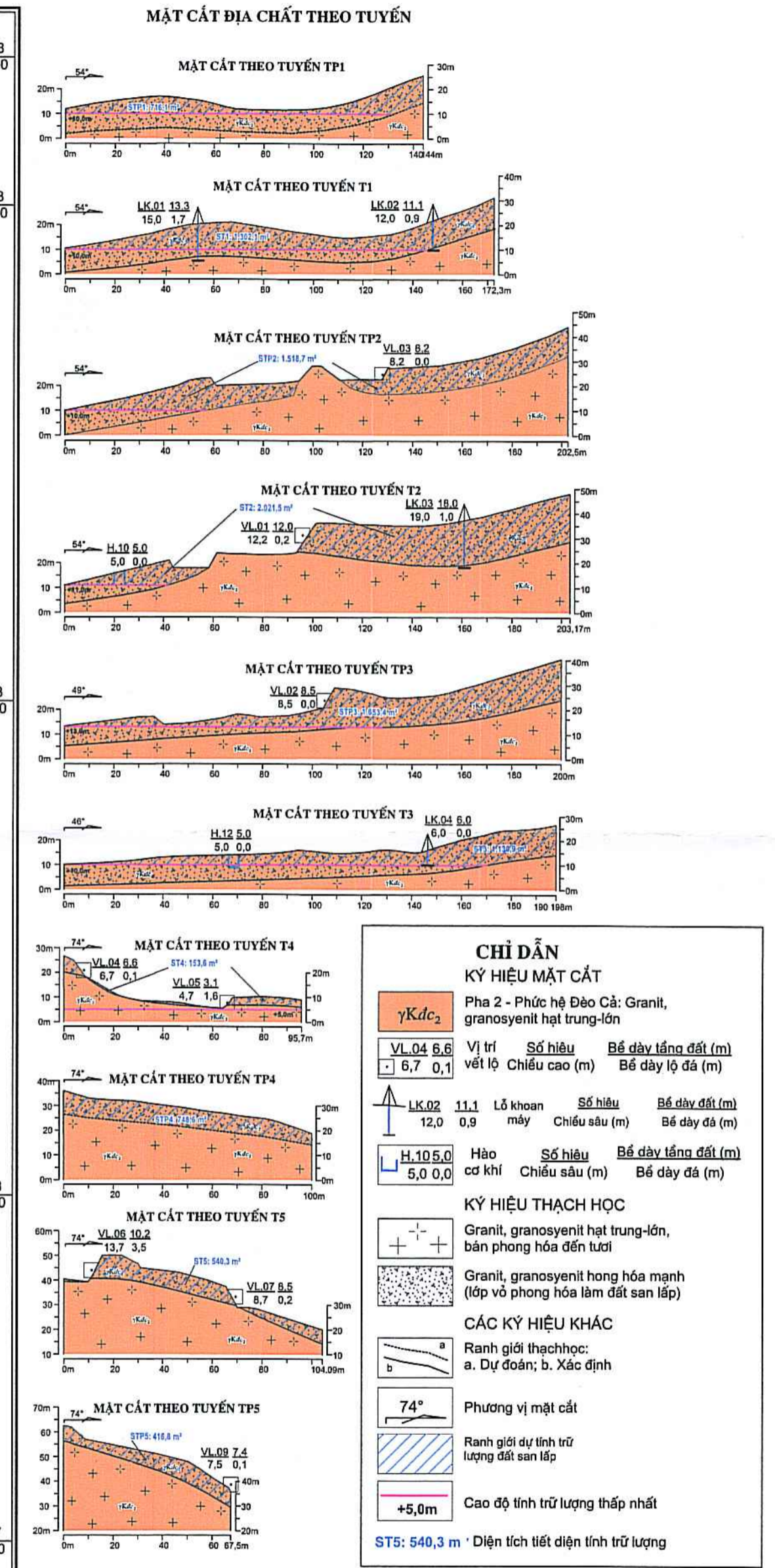
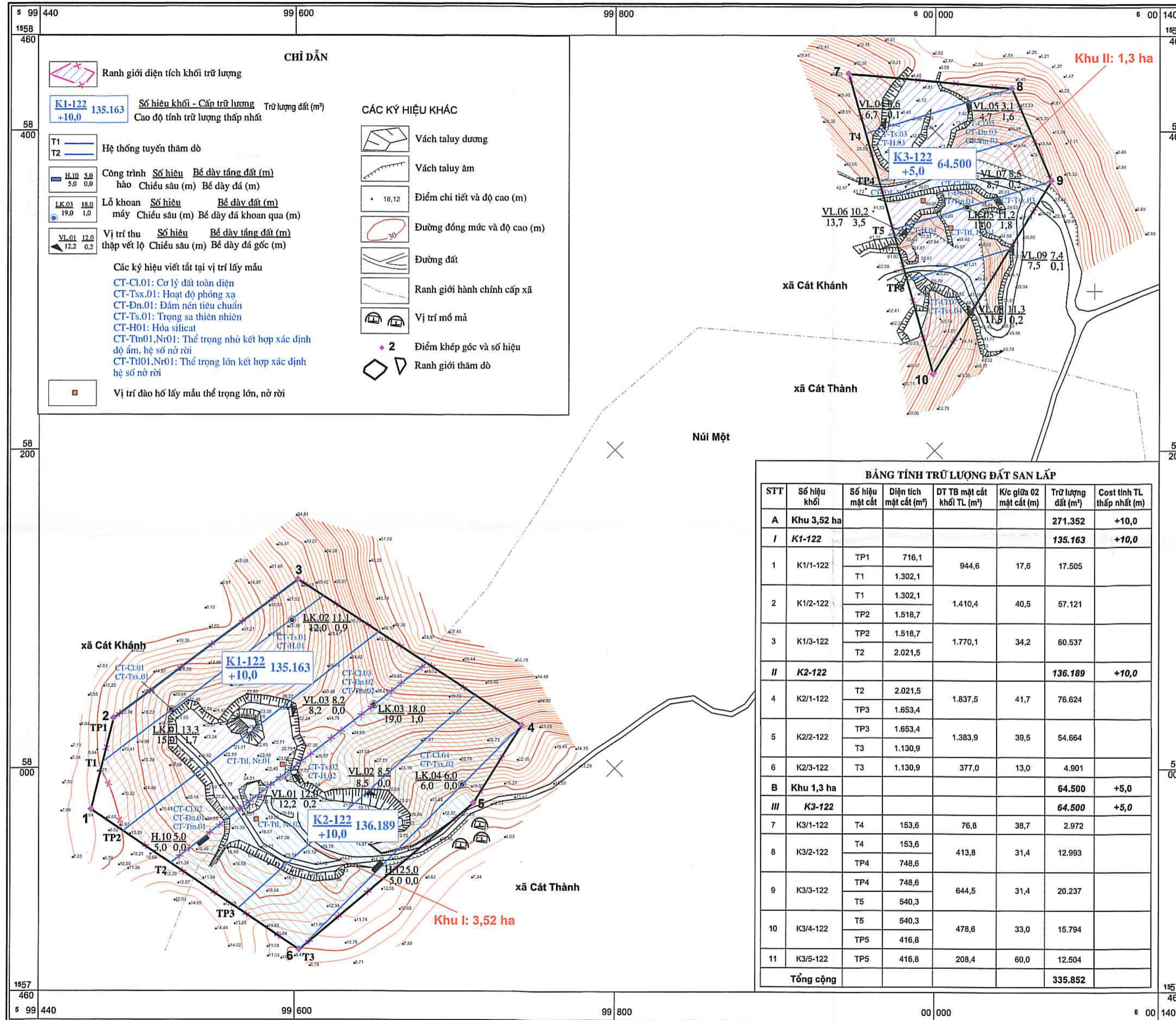
(Trữ lượng tính đến ngày 20/12/2024)

<b>TT</b>	<b>Số hiệu khối</b>	<b>Diện tích trung bình (m<sup>2</sup>)</b>	<b>Khoảng cách giữa hai mặt cắt (m)</b>	<b>Trữ lượng cấp 122 (m<sup>3</sup>)</b>	<b>Cao độ khai thác thấp nhất (m)</b>
<b>A</b>	<b>Khu 3,52 ha</b>			<b>271.352</b>	
<b>I</b>	<b>K1-122</b>			<b>135.163</b>	<b>+10,0</b>
1	K1/1-122	994,6	17,6	17.505	
2	K1/2-122	1.410,4	40,5	57.121	
3	K1/3-122	1.770,1	34,2	60.537	
<b>II</b>	<b>K2-122</b>			<b>136.189</b>	<b>+10,0</b>
4	K2/1-122	1.837,5	41,7	76.624	
5	K2/2-122	1.383,9	39,5	54.664	
6	K2/3-122	377,0	13,0	4.901	
<b>B</b>	<b>Khu 1,3 ha</b>			<b>64.500</b>	
<b>III</b>	<b>K3-122</b>			<b>64.500</b>	<b>+5,0</b>
7	K3/1-122	76,8	38,7	2.972	
8	K3/2-122	413,8	31,4	12.993	
9	K3/3-122	644,5	31,4	20.237	
10	K3/4-122	478,6	33,0	15.794	
11	K3/5-122	208,4	60,0	12.504	
<b>Tổng cộng</b>				<b>335.852</b>	

**BÌNH ĐỒ PHÂN KHỐI TÍNH TRỮ LƯỢNG**

KHOẢNG SÀN ĐẤT LÂM VẬT LIỆU SAN LẤP TẠI MỎ NÚI MỘT, THÔN PHÚ TRUNG, XÃ CÁT THÀNH VÀ THÔN PHÚ ĐÔNG, XÃ CÁT KHÁNH, HUYỆN PHÚ CÁT, TỈNH BÌNH ĐỊNH


(Kèm theo Quyết định số: ...../QĐ-UBND ngày ..... tháng ..... năm 2025 của UBND tỉnh Bình Định)



NGƯỜI THÀNH LẬP

Sơ  
Lê Văn Sĩ?

TỶ LỆ 1:2.000



ĐƠN VỊ THÀNH LẬP  
CÔNG TY CỔ PHẦN TƯ VẤN ĐẠT PHƯƠNG  
GIÁM ĐỐC  
CÔNG TY CỔ PHẦN TƯ VẤN ĐẠT PHƯƠNG  
TỈNH BÌNH ĐỊNH  
Nguyễn Cao Phương